

**Российская Федерация
Республика Алтай
Администрация
муниципального образования
«Чойский район»**

**Россия Федерациязы
Алтай Республиканын
«Чой аймак»
муниципал тозолмо
администрациязы**

ПОСТАНОВЛЕНИЕ

Ј Ò П

25 февраля 2019 года

с.Чоя

№ 132

Об утверждении схемы расположения земельного участка с условным номером 04:02:010607:78:ЗУ1

В соответствии с пунктом 19 статьи 39.6, пунктом 14 статьи 11.10 Земельного Кодекса Российской Федерации, пунктом 2, статьи 3.3. Федерального Закона от 25 октября 2001г. №137-ФЗ «О введении в действие Земельного Кодекса Российской Федерации», приказом Министерства экономического развития Российской Федерации от 1 сентября 2014 года №540 «Об утверждении классификатора видов разрешенного использования земельных участков», на основании заявления Главы крестьянского - фермерского хозяйства Сивцева Аркадия Михайловича, Администрация муниципального образования «Чойский район»

ПОСТАНОВЛЯЕТ:

1. Утвердить схему расположения земельного участка 04:02:010607:78:ЗУ1 в кадастровом квартале 04:02:010607 общей площадью 46193 кв.м., местоположение: Российская Федерация, Республика Алтай, Чойский район, муниципальное образование «Чойское сельское поселение».
2. Установить земельному участку вид разрешенного использования сельскохозяйственное использование - 1.0. Категория земель - земли сельскохозяйственного назначения.
3. Схема расположения земельного участка на кадастровом плане территории является обязательным приложением к данному постановлению, прилагается.
4. Обеспечить доступ к образуемому земельному участку с условным номером 04:02:010607:78:ЗУ1 посредством земельных участков с кадастровыми номерами 04:02:010607:113 (входит в единое землепользование 04:02:000000:32); 04:02:010607:94 (входит в единое землепользование 04:02:000000:31);04:02:010607:95 (входит в единое землепользование 04:02:000000:31)
5. Заявителю обеспечить выполнение работ в целях государственного учета земельного участка.
6. Срок действия настоящего постановления составляет два года.

7. Настоящее постановление вступает в силу с момента его подписания.

8. Контроль за исполнением настоящего постановления возложить на заместителя Главы администрации муниципального образования «Чойский район» по сельскому хозяйству, начальник отдела сельского хозяйства, имущественных и земельных отношений администрации муниципального образования «Чойский район».

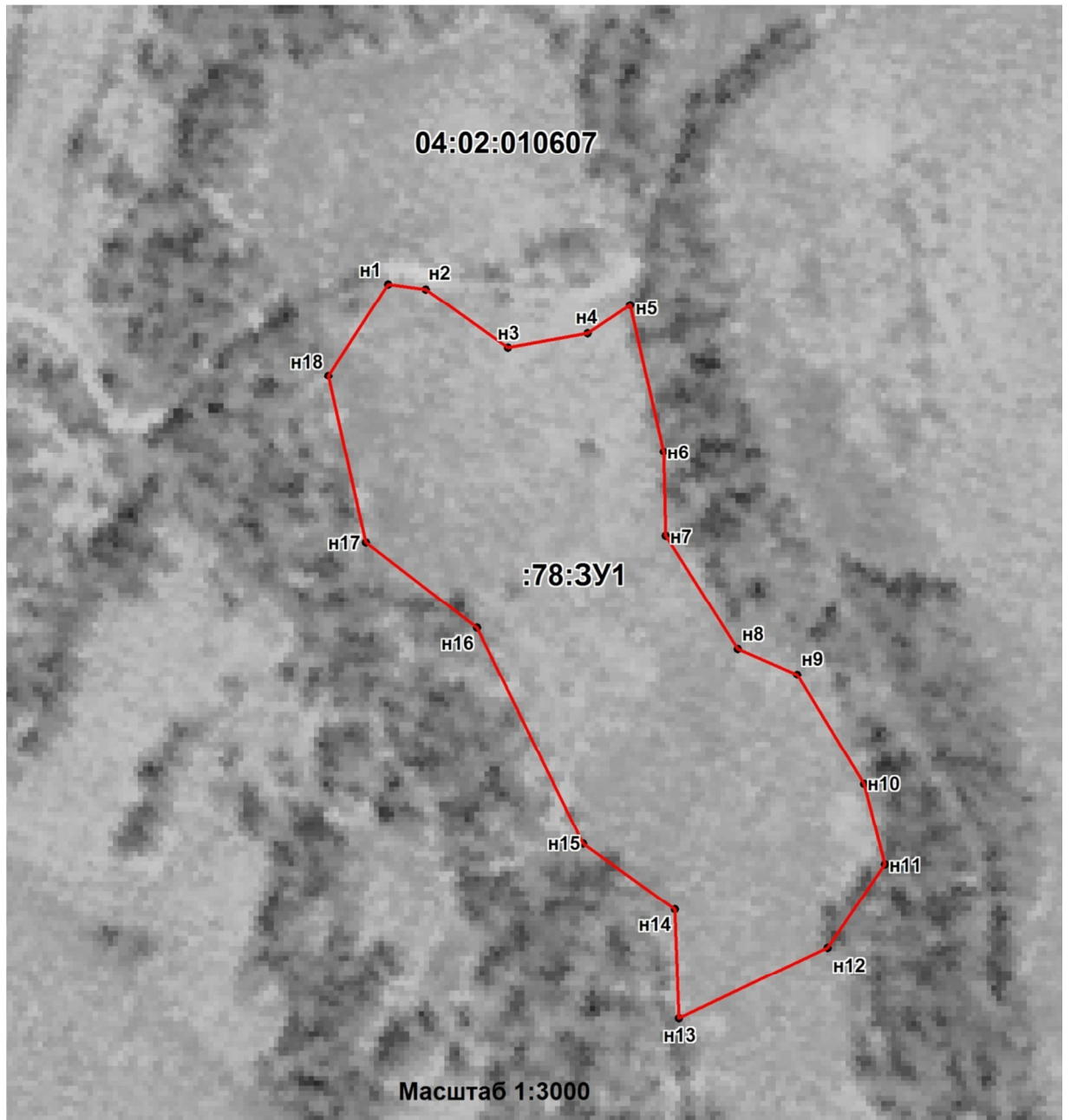
Глава муниципального образования
«Чойский район»

М.Ю. Маргачёв





Утверждена:
Постановлением администрации
муниципального образования «Чойский район»
№ 132 от 25 февраля 2019 года

**СХЕМА РАСПОЛОЖЕНИЯ ЗЕМЕЛЬНОГО УЧАСТКА ИЛИ ЗЕМЕЛЬНЫХ
УЧАСТКОВ НА КАДАСТРОВОМ ПЛАНЕ ТЕРРИТОРИИ**

Условный номер земельного участка 04:02:010607:78:3У1		
Площадь земельного участка 46193 м²		Система координат: МСК-04, Зона 1
Обозначение характерных точек границ	Координаты, м	
	X	Y
н1	652679.48	1376408.93
н2	652677.36	1376427.82
н3	652648.78	1376469.37
н4	652656.50	1376509.25
н5	652670.80	1376530.27
н6	652597.90	1376548.15
н7	652555.44	1376549.79
н8	652499.40	1376586.74
н9	652486.83	1376616.70
н10	652432.27	1376651.05
н11	652392.13	1376661.88
н12	652349.89	1376633.87
н13	652313.70	1376559.81
н14	652367.94	1376557.09
н15	652400.24	1376510.60
н16	652507.99	1376455.91
н17	652549.88	1376399.73
н18	652633.53	1376379.52
н1	652679.48	1376408.93



Условные обозначения:

	граница земельного участка
	граница земельного участка, установленная при проведении кадастровых работ
	характерная точка границы земельного участка
	характерная точка границы земельного участка, полученная при проведении кадастровых работ
:78:3У1	кадастровый номер или обозначение земельного участка
н18	номер характерной точки границы земельного участка, полученной при проведении кадастровых работ
04:02:010607	номер кадастрового квартала